

# 地理试卷

本考场试卷序号  
(由监考教师填写)

题 号	一	二	总 分	核分人
得 分				

得 分	评卷人

A. 沙漠地区      B. 高原、山区      C. 中低纬度沿海平原地区      D. 热带雨林地区

C. 省级行政中心是高雄 D. 人口和城市主要分布在中东部地区

19. 长江三角洲地区的核心城市是 ( )

- A. 北京 B. 重庆 C. 上海 D. 天津

20. 十九大会议在北京召开, 其体现了北京的城市职能是 ( )

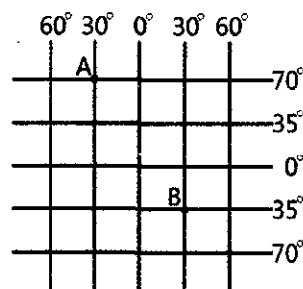
- A. 全国经济中心 B. 全国政治中心 C. 全国文化中心 D. 国际交往中心

得分	评卷人

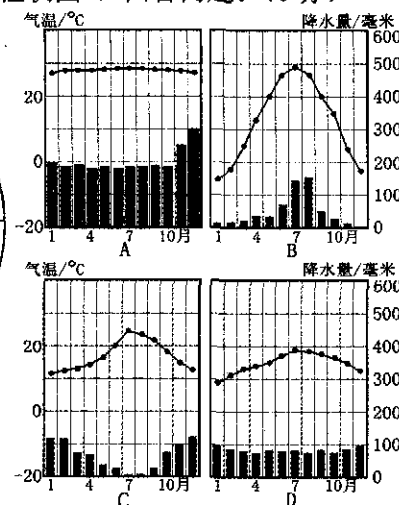
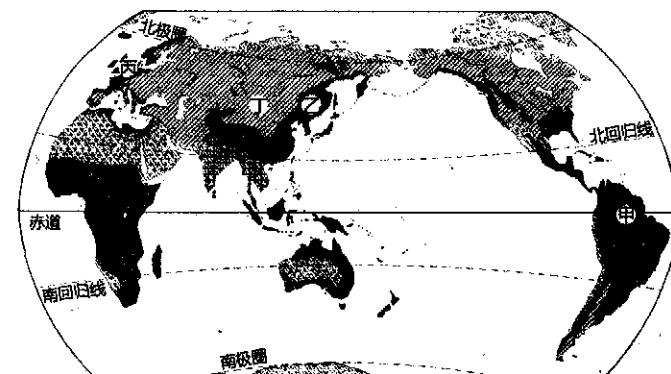
二、非选择题 (每空 1 分, 共 60 分)

21. 读经纬网图, 回答问题。(6 分)

- (1) 图中 A 点的经度为 \_\_\_\_\_, 其位于 \_\_\_\_\_ 半球 (填“东”或“西”)。
- (2) 图中 B 点的纬度为 \_\_\_\_\_, 位于地球五个温度带中的 \_\_\_\_\_ 带。
- (3) 两人分别从 A、B 两点同时向北走, 会在 \_\_\_\_\_ 点相遇。
- (4) 图中有极昼极夜现象的是 \_\_\_\_\_ (填字母)。



22. 读“世界气候类型分布图”和“气温曲线与降水量柱状图”, 回答问题。(5 分)



- (1) 甲地的气候特征是 \_\_\_\_\_。
- (2) 乙地的气候类型是 \_\_\_\_\_。
- (3) 与丙地气候类型相对应的“气温曲线与降水量柱状图”是 \_\_\_\_\_ (填字母)。
- (4) 在“气温曲线与降水量柱状图”中, 夏季炎热干燥的是 \_\_\_\_\_ (填字母)。
- (5) 导致丁地与乙地气候差异的主要因素是 ( )
- A. 纬度位置 B. 海陆位置 C. 地形因素 D. 洋流因素

23. 来自澳大利亚的杰克和巴西的卡卡在国际夏令营活动中, 相互介绍了自己的国家。请帮助他们对话补充完整。(6 分)

(1) 我的家在澳大利亚, 它位于 \_\_\_\_\_ 洲。我国东部地区有著名的山脉 A \_\_\_\_\_。因为矿产资源丰富, 所以被称为“\_\_\_\_\_”。

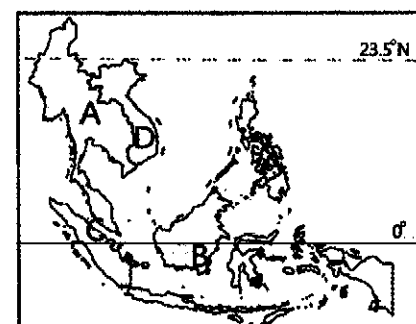


(2) 我来自巴西的首都 B \_\_\_\_\_, 它位于 C \_\_\_\_\_ 高原上。我的国家拥有世界上面积最大的 D \_\_\_\_\_ (植被)。



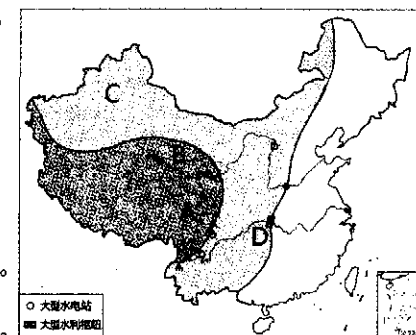
24. 读东南亚地图, 回答问题。(5 分)

- (1) 东南亚包括 A \_\_\_\_\_ 半岛和 B \_\_\_\_\_ 群岛两大部分。
- (2) 被称为“海上生命线”的海峡: C 是 \_\_\_\_\_。
- (3) 亚洲流经国家最多的河流: D 是 \_\_\_\_\_。
- (4) 东南亚的华人和华侨多来自我国的 ( )
- A. 粤、闽 B. 桂、琼 C. 台、蜀 D. 皖、浙



25. 读我国地势阶梯分布图, 回答问题。(8 分)

- (1) 我国地势的特点是 \_\_\_\_\_。
- (2) 位于地势第一、二级阶梯分界线上的山脉 A 是 \_\_\_\_\_, 其为 \_\_\_\_\_ 走向。
- (3) 第三级阶梯的地形以 \_\_\_\_\_ 和丘陵为主。
- (4) 位于第一级阶梯上的盆地: B 是 \_\_\_\_\_ 盆地。
- (5) C 省级行政区域中主要的少数民族是 \_\_\_\_\_。
- (6) 我国最大的水利枢纽工程: D 是 \_\_\_\_\_ 水利枢纽。
- (7) 图中水电站多分布在阶梯交界处的原因是 \_\_\_\_\_。



装 订

此  
页  
为  
空  
白  
页

此  
页  
为  
空  
白  
页

A large grid of 1000 small triangles arranged in 20 rows and 50 columns. The triangles are black outlines on a white background, forming a uniform pattern.

考生必须把试卷沿这条线折叠起来

# 二〇一八年齐齐哈尔市初中学业考试 地理试题参考答案及评分说明

## 一、选择题（每小题只有一个正确选项，每小题 2 分，共 40 分）

题号	1	2	3	4	5	6	7	8	9	10
答案	C	A	D	B	B	C	B	D	A	B
题号	11	12	13	14	15	16	17	18	19	20
答案	D	D	C	B	A	A	C	A	C	B

## 二、非选择题（每空 1 分，共 60 分）

21. (6 分)

- (1) 30° W(西经 30°) 西 (2) 35° S(南纬 35°) 南温  
(3) 北极(90° N) (4) A

22. (5 分)

- (1) 全年高温多雨 (2) 温带季风气候  
(3) D (4) C (5) B

23. (6 分)

- (1) 大洋 大分水岭 坐在矿车上的国家  
(2) 巴西利亚 巴西 热带雨林

24. (5 分)

- (1) 中南 马来 (2) 马六甲海峡  
(3) 湄公河 (4) A

25. (8 分)

- (1) 西高东低，呈阶梯状分布 (2) 横断山脉 南北  
(3) 平原 (4) 柴达木 (5) 维吾尔族  
(6) 三峡 (7) 阶梯交界处，河流落差大，水能资源丰富

26. (6 分)

- (1) 南丰北缺（或“东多西少，南多北少”） (2) 长江 华北 (3) 京杭  
(4) 黄河 (5) 一水多用；推广节水器具等（合理即可）

27. (8 分)

- (1) 南方 湿润 (2) 小麦 黄土  
(3) 高寒 牦牛 (4) 西北 塔克拉玛干

28. (6 分)

- (1) 辽宁省 哈尔滨 朝鲜 (2) 三江平原  
(3) 旱地 (4) 黑

29. (6 分)

- (1) 里海 (2) 石油 非可再生  
(3) 沙特阿拉伯 (4) 霍尔木兹 苏伊士

30. (4 分)

- (1) 中国 (2) 南南合作 (3) D  
(4) 西部大开发；振兴东北老工业基地；促进中部地区崛起；推进城乡发展一体化；跨流域调水（如：南水北调）；交通运输建设（如：青藏铁路，跨海大桥）；能源结构调整（如：西气东输）；水利枢纽工程（如：三峡）；综合治理（如：水土保持，防护林）等